



**Office de Tourisme
Moulin à six ailes / Le Gril
31560 Nailloux**

accueil@lauragais-tourisme.fr
www.lauragais-tourisme.fr
+33 0(5) 62 57 09 68



**LAURAGAIS
TOURISME**

HORAIRES D'OUVERTURE

De septembre à juin

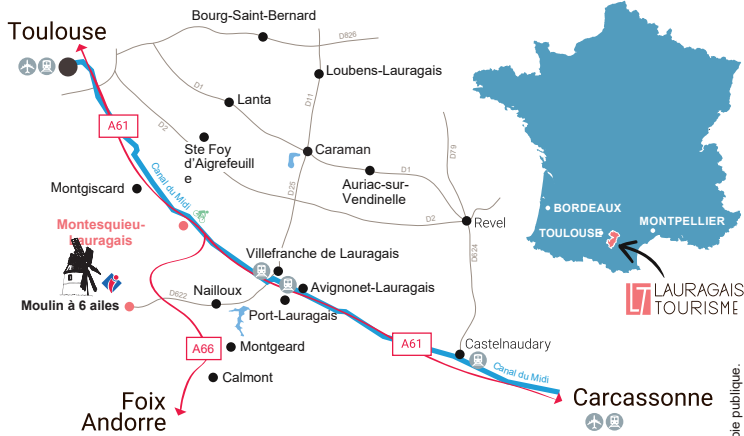
Du lundi au samedi : 10h-12h et 14h-17h

Juillet et août

Du lundi au samedi : 10h-12h et 14h-18h

Dimanches du 14/07 au 25/08 : 10h-13h

**Samedi : 14h30*




Edition 2024 / © Lauragais Tourisme

Ne pas jeter sur la voie publique.

MONTESQUIEU-LAURAGAIS


Un passé tourmenté



Retour aux origines

A une époque lointaine, une grande forêt recouvrait le Lauragais. Non loin de la voie d'Aquitaine reliant Toulouse à la mer Méditerranée, un château fort fut édifié vers l'an 1000 sur un promontoire. Petit à petit, des maisons furent construites autour. L'agglomération, appelée "castrum" prendra le nom de Montesquieu, signifiant "le mont sauvage".

Bernard de Montesquieu est le premier seigneur à être cité dans les textes historiques en 1140. Cependant, dès l'origine, plusieurs co-seigneurs se partagent le pouvoir et ce, jusqu'à la Révolution Française. Au XIIIème siècle, **Montesquieu devient un grand centre du catharisme** en Lauragais. Une dizaine de maisons cathares existent ainsi qu'un des cinq cimetières cathares du Lauragais.




Une terrible destruction

L'autre période marquante du village est le XVIème siècle avec les guerres de religion. En ces temps-là, tous les seigneurs de Montesquieu se convertissent au protestantisme. Ils vivent de pillages et

rançonnent tous les marchands circulant sur la voie d'Aquitaine. Le Parlement de Toulouse, souhaitant mettre un terme à ces brigandages, fait intervenir les troupes catholiques du duc de Joyeuse. C'est ainsi que **4000 hommes assiègent Montesquieu pendant 10 jours** du 23 juin au 3 juillet 1586.

La ville fut détruite au canon : les fossés furent comblés, les maisons, les remparts et l'église brûlés. Malgré une interdiction de reconstruire la ville, des soldats bâtissent un fort 10 ans plus tard pour servir de retraite à ses habitants. Le bourg se relève rapidement de ses cendres et la reconstruction de l'église s'effectue à partir de 1600.



L'âge d'or du canal du Midi

A la fin du XVIIème siècle, le canal du Midi ouvre une nouvelle ère de prospérité avec l'écluse de Négra, construite en contrebas du village. Elle sert alors de halte pour les passagers de la barque de Poste. Cette dernière faisait le trajet de Toulouse à Agde en 4 jours. Négra était la première halte pour les voyageurs avec une auberge pour prendre le repas du midi (la dînée) avant de continuer la navigation vers Castelnaudary. Cette auberge était tenue au XVIIIème siècle par Jacques Douglas dont la belle demeure est toujours visible rue des Plumassières près de l'église Saint-Jacques.

L'écluse de Négra abrite une chapelle bâtie par le fils de Pierre-Paul Riquet. Elle est encore consacrée, au même titre que celle du Somail.



1 Hôtel de Ville

Depuis 1846, la mairie occupe ce superbe château datant du milieu du XVIIIème siècle. Avant cela, le pouvoir municipal était situé au lieu-dit de la Barbacane dans une tour aujourd'hui disparue qui abritait également une garnison. Les représentants de l'autorité portaient le titre de "Consul" et étaient au nombre de 4 jusqu'en 1790.



2 Eglise St Jacques

Située depuis toujours à cet emplacement, elle fut entièrement détruite après le siège de la ville par les Catholiques. Elle fut reconstruite à partir de 1600. Une pierre, dans la maçonnerie du mur latéral, indique cette reconstruction.

Le Clocher a été élevé en 1621. La voûte en pierre a remplacé la charpente de bois à partir de 1852.

Saint Jacques le Majeur trône sur le parvis de l'église car Montesquieu est situé sur le **chemin de Compostelle**. La grande rue Saint Jacques était autrefois la seule à relier Caraman à Nailloux.



3 La Halle

Avant sa destruction en 1586, Montesquieu était l'une des 10 villes maîtresses du diocèse de Toulouse. Elle était tellement importante que le roi de France lui avait accordé le **privilege de tenir des marchés en 1434**, chaque lundi.

Après la destruction, les villageois et les consuls ont tenté de faire revivre ces marchés, mais peine perdue. Ces derniers, condamnés à disparaître avec la destruction de la ville ne sont jamais bien relancés. Les foires ont persisté jusqu'au XIXème siècle.



4 Le grenier à blé



Il appartient au **château**, la belle demeure sise face à l'église, bâti au XIXème siècle par la grande famille des d'Aldeguier. Ils dominaient la ville dès le XVIIIème siècle.

Les d'Aldeguier était de grands propriétaires terriens et ont fait **fortune avec la culture du blé** (appelé « froment » autrefois). Les greniers ont été construits autour de 1800 afin de stocker les récoltes. Les fentes permettaient un séchage optimal du grain qui pouvait se vendre ainsi au meilleur prix. La concurrence des blés d'Ukraine et de Russie, permise par l'inauguration du chemin de fer, a mis un coup d'arrêt à cette prospérité dans le milieu du XIXème siècle.

5 Pountet & rue de l'ancien petit fossé

Ce petit passage couvert, appelé "pountet", supporte une ancienne maison à pans de bois qui abritait probablement une tour de guet.



6 Chemin de ronde

Ce chemin qui ceinture le château et ses dépendances était connu sous le nom du "vieux fossé". Le château que l'on aperçoit aujourd'hui date du XVIIème siècle. Il a été bâti sur les vestiges d'un château beaucoup plus ancien.

Au milieu du chemin de ronde, on peut encore voir un petit pont du XIXème siècle qui enjambe la route pour relier le parc du châteaux aux espaces cultivés.

Ce château appartient désormais à la famille d'Aldeguier, dont les ancêtres furent coseigneurs de Montesquieu, mais également Capitouls à Toulouse ou encore conseillers à la Cour !

